

Straßenuntersuchung

Mögliche Gesamtbewertungen der Straße:







Straßennamen:

Nerostraße

Stand:

Frühjahr 2011

Diese Straße wird bewertet:

	von Saalgasse	von Röderstraße
	 	  frei
Breite:	ungenügend	ungenügend
Belag:	Asphalt	Asphalt
Verkehrsdichte:	mittel	mittel
Steigung / Gefälle:	geringe Steigung	geringes Gefälle
Zulässige Höchstgeschwindigkeit (für PKW):	30	30
Radweg:	kein Radweg	kein Radweg
Bürgersteigbenutzung (unter 11 Jahren):	nicht empfehlenswert	nicht empfehlenswert
Verhalten, wenn Querstraße kommt:	Verkehrszeichen beachten	Verkehrszeichen beachten

Verkehrshinweise:

Bilder:

Bemerkungen: